


PONTIGNY

MALIGNY



**PLAN DE PREVENTION DES RISQUES D'INONDATION
(P.P.R.I.) DE LA VALLEE DU SEREIN**

PRÉFET
DE L'YONNE

**COMMUNE DE
LIGNY LE CHATEL**

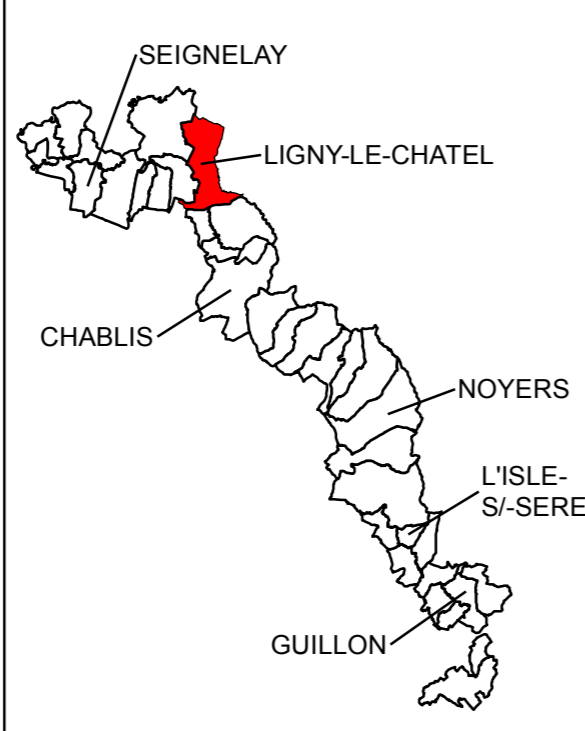
Cartographie des aléas

Classes d'aléas

- Faible
- Moyen
- Fort

Limites administratives

- Parcelles cadastrales
- Limites communales



Vitesse	faible	moyenne	forte
Hauteur d'eau	V ≤ 0,2 m/s	0,2 < V ≤ 0,5 m/s	V > 0,5 m/s
H ≤ 0,50 m	faible	moyen	fort
0,50 < H ≤ 1 m	moyen	moyen	fort
H > 1 m	fort	fort	fort


Marqueurs de l'occupation des sols

- Surfaces bâties
- Surfaces toujours en eau
- Courbes de niveau 5m

Echelle 1:5 000

0 125 250 500


Mètres



Coordonnées géographiques exprimées en RGF93 / Lambert-93 - EPSG : 2154


Fonds cartographiques
BD Parcelaire®
BD Carto®
BD Topo®
BD Alt®
Cadastre (DGI)®

Maître d'ouvrage
Direction Départementale des
Territoires de l'Yonne

Maître d'oeuvre

Ingénieurs Conseils

Vu pour être annexé à mon arrêté
en date de ce jour
Auxerre, le 09 JAN. 2019

Le Préfet



Patrice LATRON

Version	Date	Description / Commentaire
Version 1	Janvier 2019	Version initiale

Direction Départementale des Territoires de l'Yonne - 3 rue Monge - BP79 - 89011 AUXERRE Cedex
Tel : 03.86.48.41.00 - www.yonne.gouv.fr